



Viajes. Egipto

DATOS PRÁCTICOS

Nombre oficial: República Árabe de Egipto

Superficie: 1.001.449 km²

Población: 87.000.000 hab.

Capital: El Cairo

Etnias: bereberes, beduinos y nubios

Idioma: árabe

Religión: 94% musulmanes suníes, 6% cristianos coptos

Régimen político: república democrática

Electricidad: 220V, 50 Hz

Pesos y medidas: sistema métrico internacional

Diferencia horaria: una hora más todo el año teniendo en cuenta que el cambio de hora en Egipto se produce en los meses de Abril y Septiembre, por lo que durante los meses de Mayo y Octubre no existe diferencia horaria.

VISADOS

Para viajar a Egipto se requiere un visado y un pasaporte con validez de al menos 6 meses a partir de la fecha de entrada.

El visado de entrada a Egipto podrá ser abonado directamente a la llegada al país (precio aproximado por persona 15 Euros).

EQUIPAJE

Son muy recomendables las gafas de sol, gorra o sombrero y calzado cómodo, muy prácticos para las visitas a templos y algunos mercados. También es muy útil llevar linterna para las visitas a las tumbas.

CONDICIONES SANITARIAS

Bilharziosis (conviene evitar bañarse en el Nilo)

VACUNAS

No se exige ningún tipo de vacunación para viajar a Egipto.

Más información: Sanidad Exterior

C/ Francisco Silvela, 57 1ª planta 28028 - Madrid

Teléfonos: 91 309 56 03 / 91 309 56 23

CONDUCTA Y COSTUMBRES

Egipto es un país que pese a tener costumbres diferentes a las de España es bastante liberal y sus gentes están muy familiarizadas con el turismo, por lo que respetan las costumbres de aquellos que visitan su país.

Ante cualquier duda de comportamiento lo más recomendable es dirigirse al guía turístico y éste nos aclarará cualquier duda.

MONEDA Y DINERO

La unidad monetaria es la libra egipcia (LE), fraccionada en 100 piastras. Existen monedas de 25 y 50 piastras (Pt), así como de 1 LE. Los billetes de libras egipcias son de 5, 10, 20, 50, 100 y 200 LE.

En todo punto de entrada existen bancos y oficinas de cambio, al igual que en la mayor parte de los hoteles y en las ciudades, para facilitar el cambio de moneda.

La mayor parte de los bancos de los hoteles permanecen abiertos las 24 horas incluidos Viernes y festivos. Sin embargo en las ciudades los bancos tienen el horario de 9 a 14 y algunos abren por la tarde, exceptuando los Viernes y festivos que muy pocos están abiertos.

Egipto no es un país caro. El transporte y las entradas (museos, templos, zonas arqueológicas, etc.) suponen el mayor gasto para el viajero; especialmente éstas últimas, que han experimentado un considerable aumento en los últimos años.

Los cheques de viaje más conocidos suelen ser aceptados, aunque para evitar cualquier contratiempo es más fiable que su valor sea en dólares estadounidenses, libras esterlinas o euros. Las tarjetas de crédito American Express, Visa, MasterCard, JCB y Eurocards se admiten en los establecimientos y hoteles que muestran el distintivo correspondiente. Con las tarjetas Visa y MasterCard, también se puede retirar efectivo en las sucursales del Banque Misr y del National Bank of Egypt entre otros.

El regateo forma parte de la vida egipcia; prácticamente todo es negociable; desde una habitación para una noche o el bocadillo del mediodía hasta la faluca que se alquila para pasear por el Nilo. Las reglas a tener en cuenta cuando se vaya de compras por los bazares son: no ofrecer nunca un precio que no se esté dispuesto a pagar; hacerse una idea del valor real antes de empezar a regatear; tomarse tiempo y disfrutar del regateo (que puede incluir una invitación del comerciante a una taza de café); y, sobre todo, recordar que no se está obligado a comprar nada y que no se ofende a nadie por ello.

CONVERSOR DE MONEDA

www.xe.com/es/currencyconverter

FIESTAS Y CELEBRACIONES

El calendario islámico (o hégira) cuenta con once días menos que el gregoriano. **Ras As-Sana** es la celebración del nuevo año, y el **Moulid An-Nabi**, que suele festejarse en Mayo, conmemora el nacimiento del profeta. Se organizan desfiles en las calles iluminadas, con tambores, dulces especiales y los consiguientes banquetes. El **Ramadán**, muy importante en el año islámico, se celebra durante su noveno mes. A lo largo de este período, Mahoma recibió la revelación del Corán y, por respeto, los fieles no comen ni beben hasta la puesta del sol. El final del Ramadán (**Id Al-Fitr**) supone el fin del ayuno, lo que se celebra con gran alborozo y diversión.

Id Al-Adhá es la época de peregrinación a la Meca. Cada musulmán debe realizarlo al menos una vez en su vida. El ritual del Mahmal se desarrolla en cada pueblo al paso de los peregrinos, a los que se entrega alfombras y sudarios para el viaje. Se celebra en Febrero.

ENTORNO Y MEDIO AMBIENTE

Más del 95% del país es desierto árido, salvo la zona fértil del Valle del Nilo y su delta, lo que ha llevado al 90% de la población a concentrarse en una parcela de tan sólo el 3% de la extensión total del terreno.

Egipto limita al oeste con Libia, al sur con Sudán, al norte con el mar Mediterráneo y al este con el mar Rojo e Israel. La región oriental, al otro lado del Canal de Suez, constituye la península del Sinaí, una zona montañosa donde se encuentra el monte Catalina, que con sus 2.642 metros es el punto más alto de la república.

La costa mediterránea de Egipto está formada por un gran número de playas de arena blanca; algunas de ellas se han convertido en complejos turísticos, aunque muchas de las que se encuentran en lugares recónditos se conservan en estado salvaje. Al norte de El Cairo, el Nilo se divide en una serie de ramales que desembocan en el Mediterráneo.

La mayoría de los animales que veneraron los antiguos egipcios, entre ellos los leopardos, las onzas, los órix y las hienas, se extinguieron, y sólo han sobrevivido dos de las tres variedades de gacelas que existían antaño. Abundan los roedores y los murciélagos, pero los camellos y los burros domesticados son, con diferencia, los animales más frecuentes en el país.

Existen alrededor de 430 especies distintas de aves, algunas de las cuales se crían en Egipto, aunque la mayoría sólo atraviesa el país en su migración desde Europa al sur de África. Se estima que durante las migraciones anuales hasta dos millones de aves llegan a cruzarlo. También habitan 34 variedades de serpientes; la más conocida es la cobra. Los escorpiones son bastante comunes en todo el país pero, debido a su vida nocturna, no es habitual encontrarse con ellos. En las aguas del mar Rojo, viven tiburones, pastinacas, tortugas marinas, delfines, corales de colores, esponjas, estrellas de mar y varios tipos de moluscos.





CLIMA Y TEMPERATURAS





El clima de Egipto es caluroso y seco la mayor parte del año. En los meses de invierno la temperatura media se sitúa en torno a los 20° C en la costa mediterránea y sobre los 26° C en Asuán. Las máximas oscilan entre los 31° C y los 50° C, respectivamente.





Durante las noches invernales, la temperatura más baja alcanza los 8° C, la versión egipcia del frío. Alejandría es la zona más lluviosa del país, con 19 cm. al año, y Asuán es la más árida, con sólo 2 mm. al año. El *jamsín*, viento proveniente del desierto suroccidental, sopla entre los meses de Marzo y Abril a velocidades que pueden alcanzar los 150 km. por hora.

EL TIEMPO

www.tutiempo.net/tiempo/Egipto/EG.html

EL CAIRO	Ene	Feb	Mar	Abr	May	Jun	Jul	Aug	Sep	Oct	Nov	Dic
 Temperatura Media	13	15	17	20	24	27	28	28	26	23	18	15
 Temperatura Máxima Media	18	20	22	27	31	33	34	33	33	29	24	20
 Temperatura Mínima Media	8	10	11	14	18	21	22	23	21	18	14	10
 Promedio de Días con Precipitación	1	1	1	0	0	0	0	0	0	0	1	0

LUXOR	Ene	Feb	Mar	Abr	May	Jun	Jul	Aug	Sep	Oct	Nov	Dic
 Temperatura Media	14	16	20	25	30	32	33	32	30	26	19	15
 Temperatura Máxima Media	22	24	28	34	38	40	41	40	39	34	28	23
 Temperatura Mínima Media	6	7	11	16	21	23	24	24	22	18	11	6
 Promedio de Días con Precipitación	0	0	0	0	0	0	0	0	0	0	0	0

ASUÁN	Ene	Feb	Mar	Abr	May	Jun	Jul	Aug	Sep	Oct	Nov	Dic
 Temperatura Media	16	17	21	27	32	33	34	34	32	28	21	16
 Temperatura Máxima Media	23	24	28	35	38	41	41	41	40	35	28	23
 Temperatura Mínima Media	9	10	13	19	23	25	26	26	25	21	14	10
 Promedio de Días con Precipitación	0	0	0	0	0	0	0	0	0	0	0	0